


Performances des ULM

Diagramme de KOCH

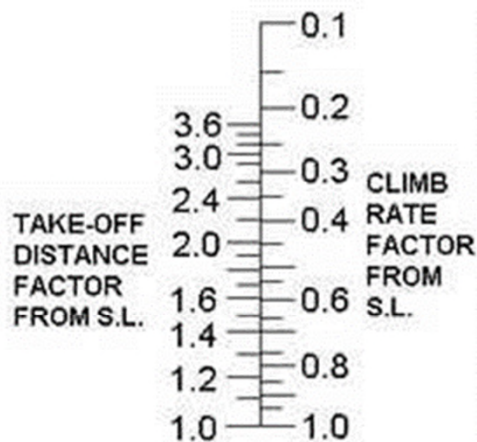



Michel MARTI

Correspondant sécurité des vols Occitanie



KOCH CHART



DRAW A LINE FROM AIRPORT PRESSURE ALTITUDE TO AIRPORT TEMPERATURE TO FIND T.O. DISTANCE AND CLIMB FACTORS FROM SEA LEVEL.

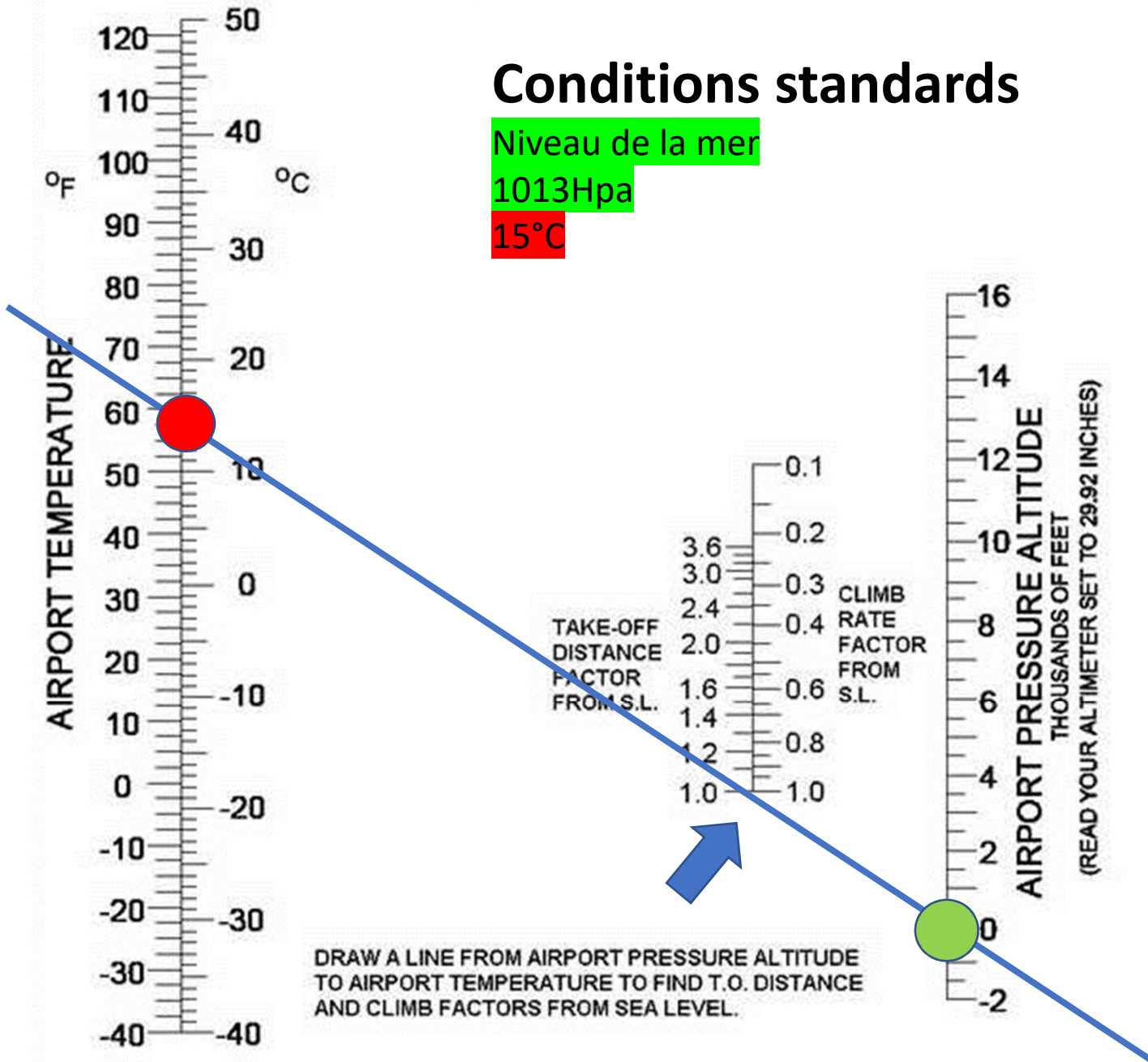
KOCH CHART

Conditions standards

Niveau de la mer

1013Hpa

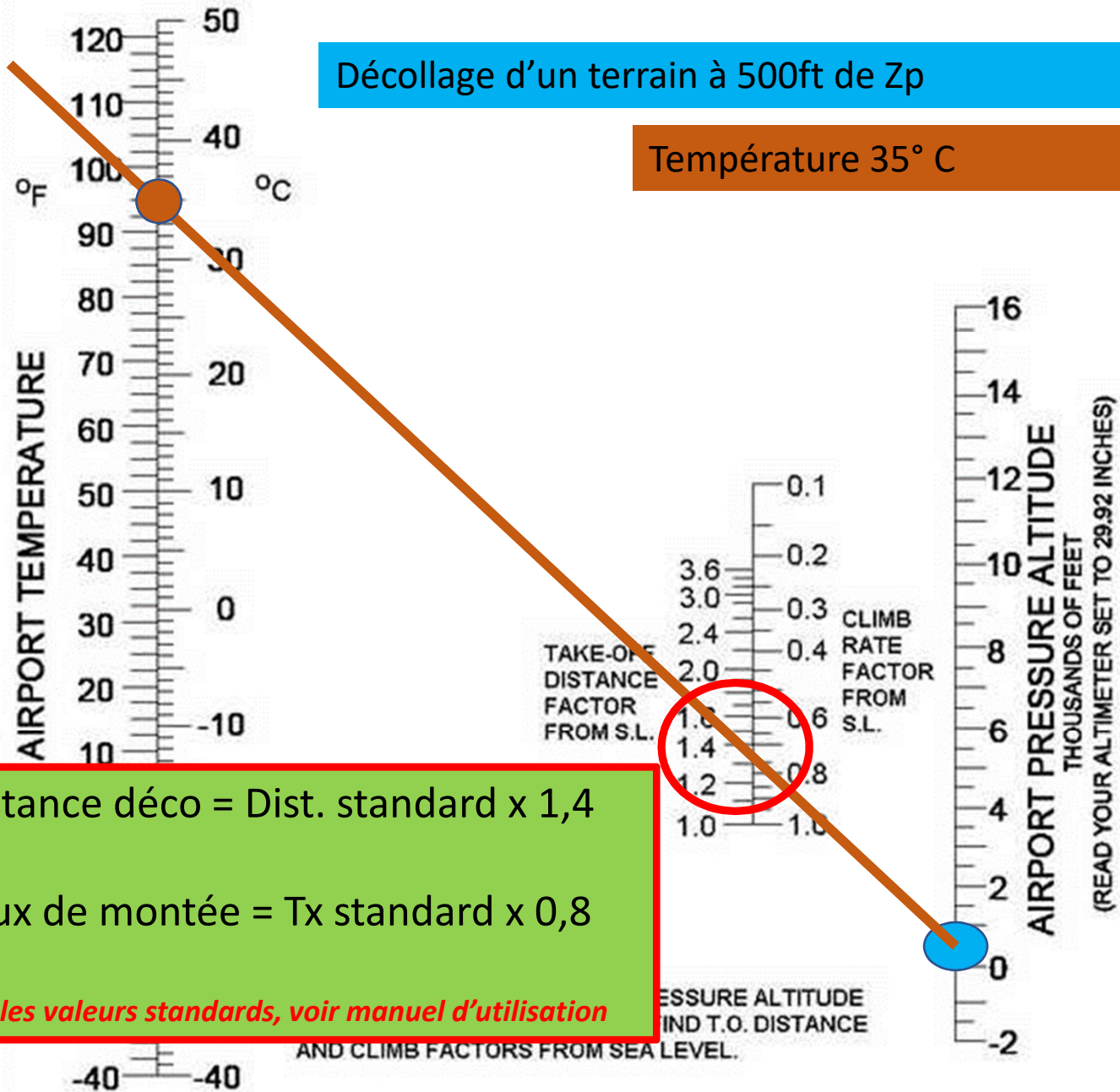
15°C



KOCH CHART

Décollage d'un terrain à 500ft de Zp

Température 35° C



Distance déco = Dist. standard x 1,4

Taux de montée = Tx standard x 0,8

Pour les valeurs standards, voir manuel d'utilisation



VIVEZ MENTALEMENT VOTRE DÉCOLLAGE AVANT DE METTRE LES GAZ !

ASSIETTE ADAPTÉE
INCLINAISON LIMITÉE

CEINTURE ATTACHÉE
PARACHUTE ARMÉ
COMMANDES LIBRES
TRIM RÉGLÉ

TOURS MOTEUR OK

www.developpement-durable.gouv.fr



Deymo

